

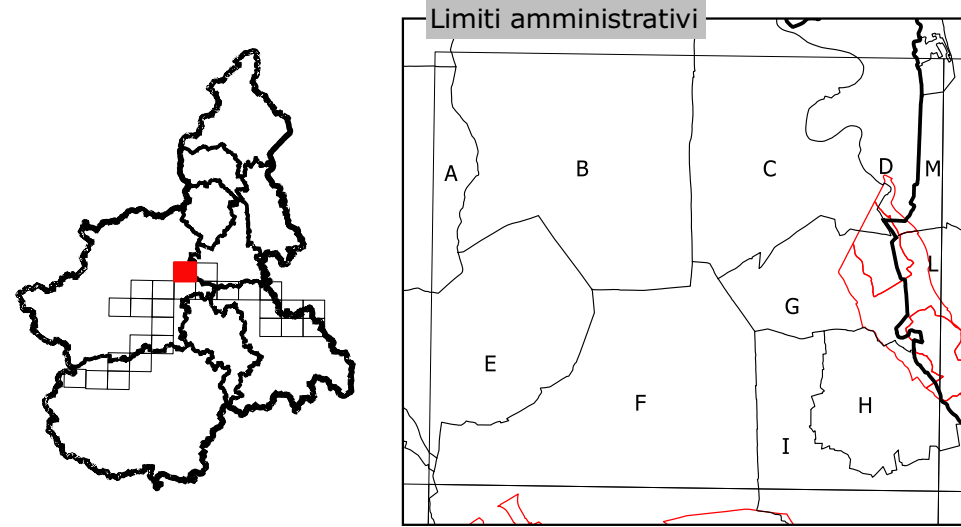


RETE ECOLOGICA REGIONALE SISTEMA REGIONALE DELLE AREE PROTETTE

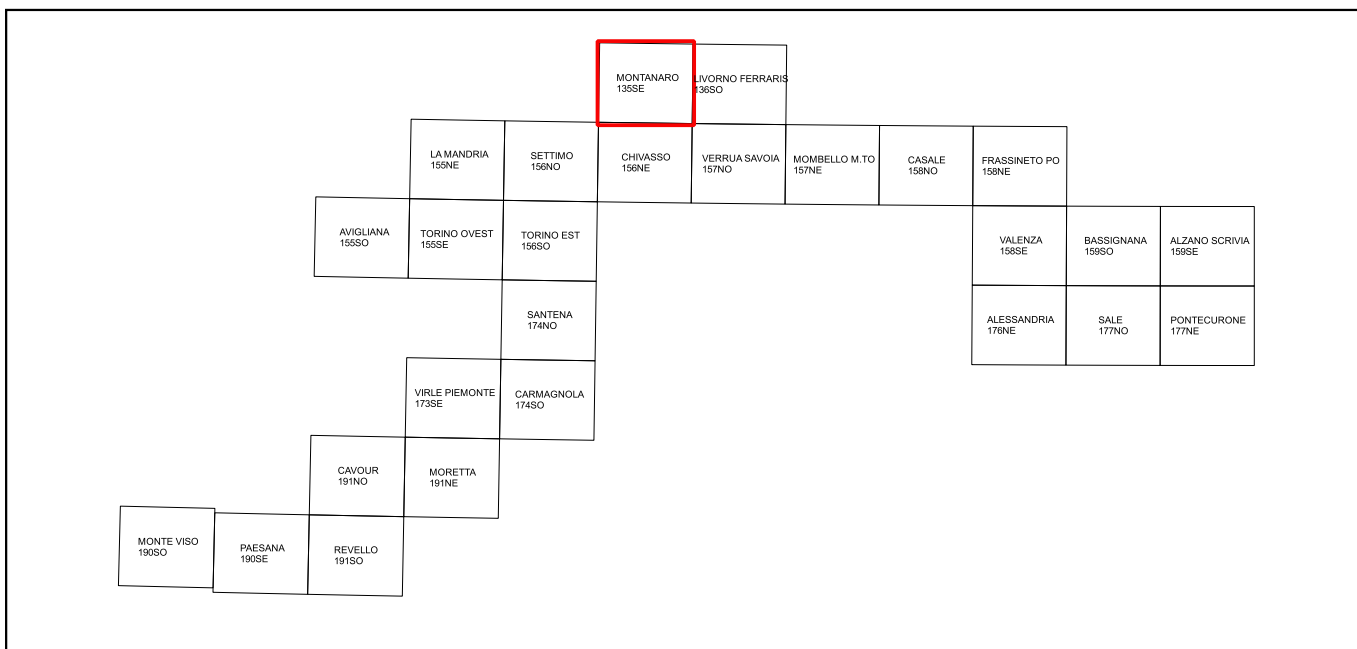
AREE NATURALI PROTETTE, AREA CONTIGUA E ZONA NATURALE DI SALVAGUARDIA DELLA FASCIA FLUVIALE DEL PO

MONTANARO

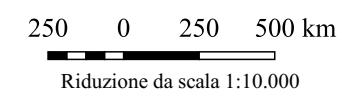
TAVOLA 135SE



- A Provincia di TORINO
- B Comune di Foglizzo
- C Comune di Caluso
- D Comune di Mazze
- E Comune di Villareggia
- F Comune di Montanaro
- G Comune di Chivasso
- H Comune di Rondissone
- I Comune di Torrazza Piemonte
- J Comune di Verolengo
- K Provincia di VERCELLI
- L Comune di Saluggia
- M Comune di Cigliano



Scala 1:25.000



Elaborazione dati cartografici a cura del Settore Sviluppo sostenibile, Biodiversità e Aree naturali



Realizzazione ed allestimento cartografico a cura del **CSI**

Legenda tematica

- Confine
- Parco Naturale a gestione regionale
- Parco Naturale a gestione provinciale
- Parco Naturale a gestione locale
- Riserva Naturale a gestione regionale
- Riserva Naturale a gestione provinciale
- Riserva Naturale a gestione locale
- Zone Naturali di Salvaguardia e Aree contigue
- Riserva Speciale a gestione regionale

Aree naturali protette, aree contigue e zone naturali di salvaguardia

- a18quinques Parco naturale del Po piemontese
- c17 Riserva naturale del Mulino Vecchio
- c18 Riserva naturale dell'Isolotto del Ritano
- f5 Area contigua della Fascia Fluviale del Po piemontese
- z6decies Zona naturale di salvaguardia della Fascia Fluviale del Po piemontese

