

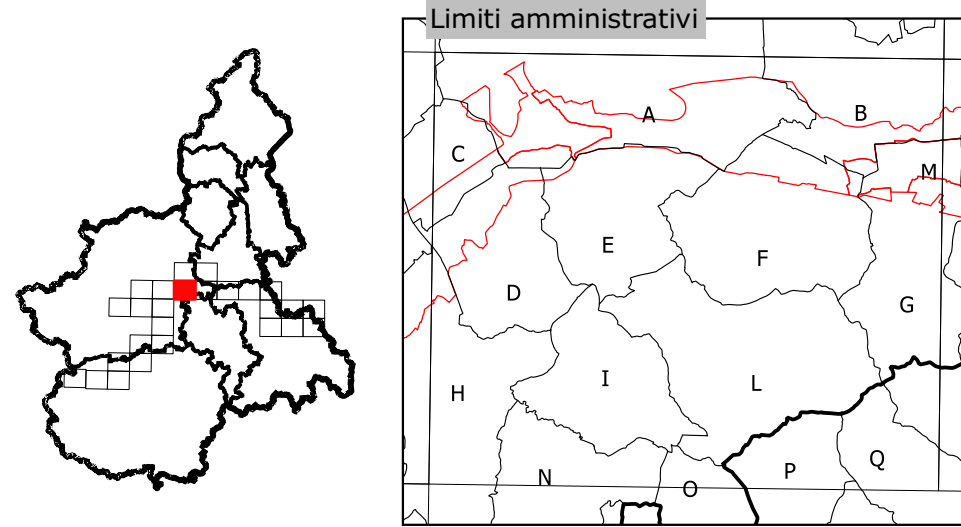


**RETE ECOLOGICA REGIONALE  
SISTEMA REGIONALE DELLE AREE PROTETTE**

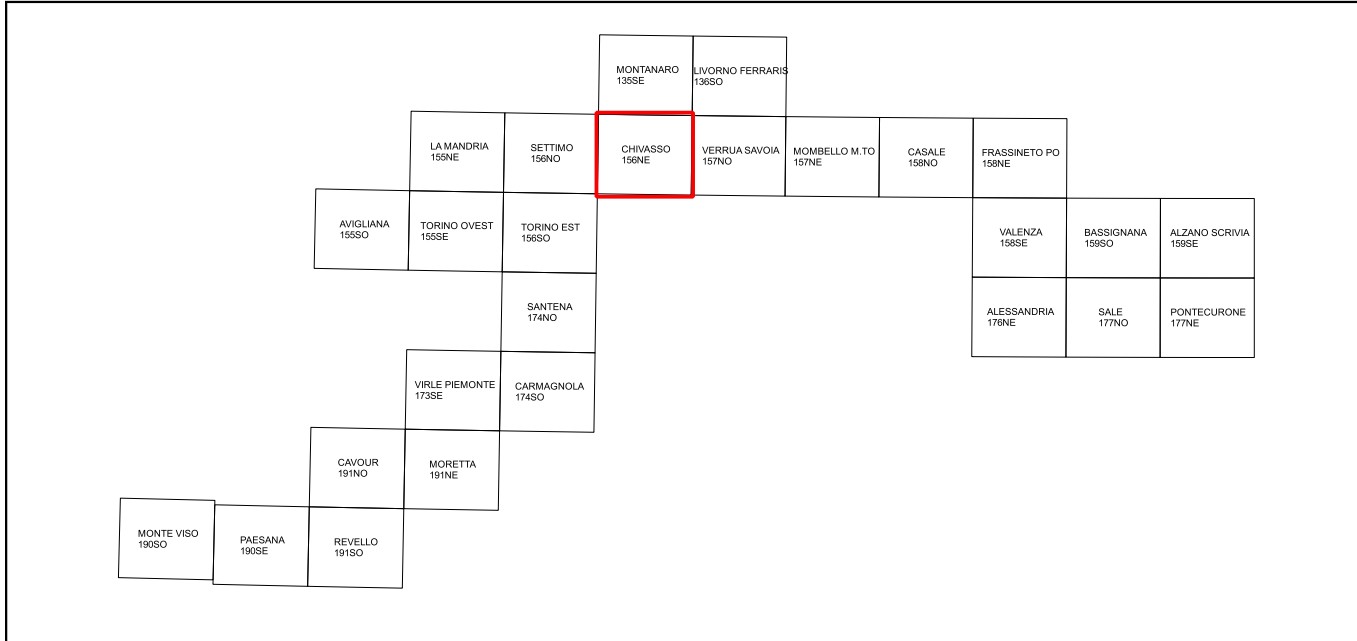
**AREE NATURALI PROTETTE, AREA CONTIGUA  
E ZONA NATURALE DI SALVAGUARDIA  
DELLA FASCIA FLUVIALE DEL PO**

**CHIVASSO**

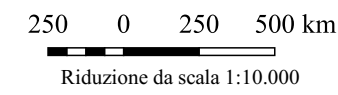
TAVOLA 156NE



- A Provincia di TORINO
- B Comune di Chivasso
- C Comune di Venetigo
- D Comune di Brandizzo
- E Comune di San Raffaele Cimena
- F Comune di Castagneto Po
- G Comune di San Sebastiano Po
- H Comune di Lauriano
- I Comune di Cassino
- L Comune di Rivalba
- N Comune di Casalborgone
- O Comune di Sciozze
- P Comune di Cinzano
- Q Provincia di ASTI
- M Comune di Tonengo
- P Comune di Berzano di San Pietro
- Q Comune di Aramengo



Scala 1:25.000



Elaborazione dati cartografici a cura del Settore Sviluppo sostenibile, Biodiversità e Aree naturali



Realizzazione ed allestimento cartografico a cura del **CSI**

**Legenda tematica**

- Confine
- Parco Naturale a gestione regionale
- Parco Naturale a gestione provinciale
- Parco Naturale a gestione locale
- Riserva Naturale a gestione regionale
- Riserva Naturale a gestione provinciale
- Riserva Naturale a gestione locale
- Riserva Speciale a gestione regionale

**Aree naturali protette, aree contigue e zone naturali di salvaguardia**

a18quinquies Parco naturale del Po piemontese  
f5 Area contigua della Fascia Fluviale del Po piemontese

