

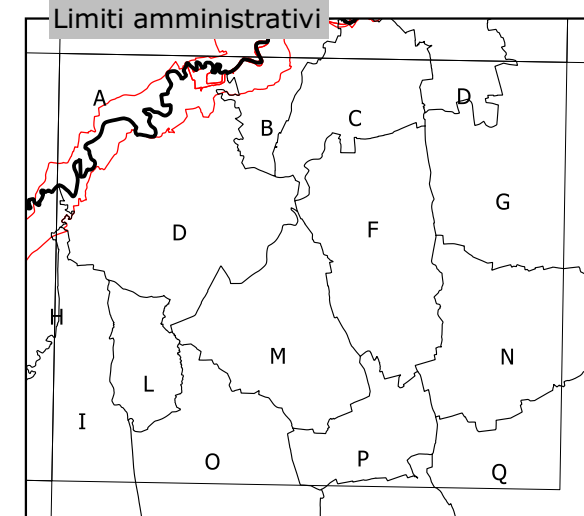
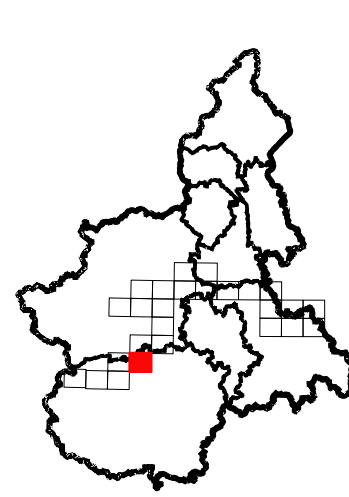


**RETE ECOLOGICA REGIONALE
SISTEMA REGIONALE DELLE AREE PROTETTE**

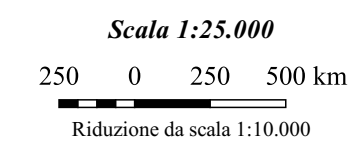
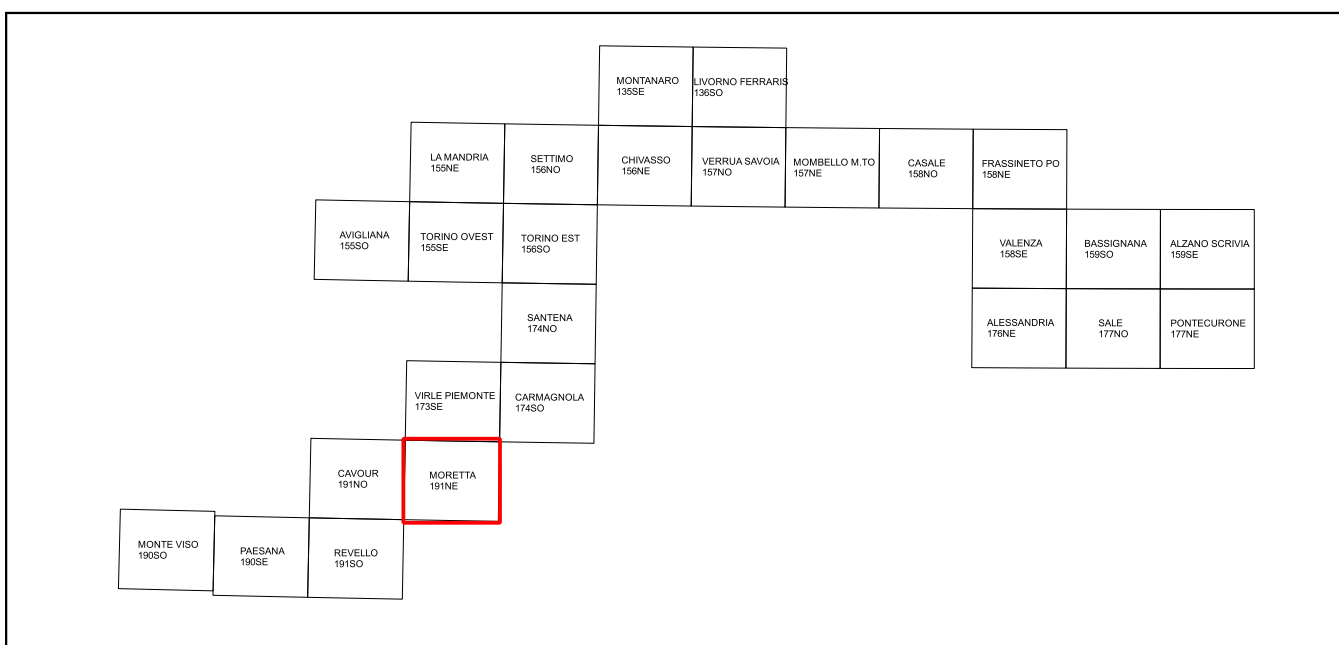
**AREE NATURALI PROTETTE, AREA CONTIGUA
E ZONA NATURALE DI SALVAGUARDIA
DELLA FASCIA FLUVIALE DEL PO**

MORETTA

TAVOLA 191NE



- A Provincia di TORINO
- B Comune di Vialfranca Piemonte
- C Provincia di CUNEO
- D Comune di Faule
- E Comune di Polonghera
- F Comune di Casalgrasso
- G Comune di Moretta
- H Comune di Racconigi
- I Comune di Cardè
- L Comune di Saluzzo
- M Comune di Torre San Giorgio
- N Comune di Villanova Solaro
- O Comune di Cavallerfione
- P Comune di Scarnafigi
- Q Comune di Ruffia
- Comune di Cavallermaggiore



Elaborazione dati cartografici a cura del Settore Sviluppo sostenibile, Biodiversità e Aree naturali



Realizzazione ed allestimento cartografico a cura del CSI

Legenda tematica

- Confine
- Parco Naturale a gestione regionale
- Parco Naturale a gestione provinciale
- Parco Naturale a gestione locale
- Riserva Naturale a gestione regionale
- Riserva Naturale a gestione provinciale
- Riserva Naturale a gestione locale
- Zone Naturali di Salvaguardia e Aree contigue
- Riserva Speciale a gestione regionale

Aree naturali protette, aree contigue e zone naturali di salvaguardia

c25 *Riserva naturale della Confluenza del Pellice*

f6 *Area contigua della Fascia Fluviale del Po - tratto cuneese*

