

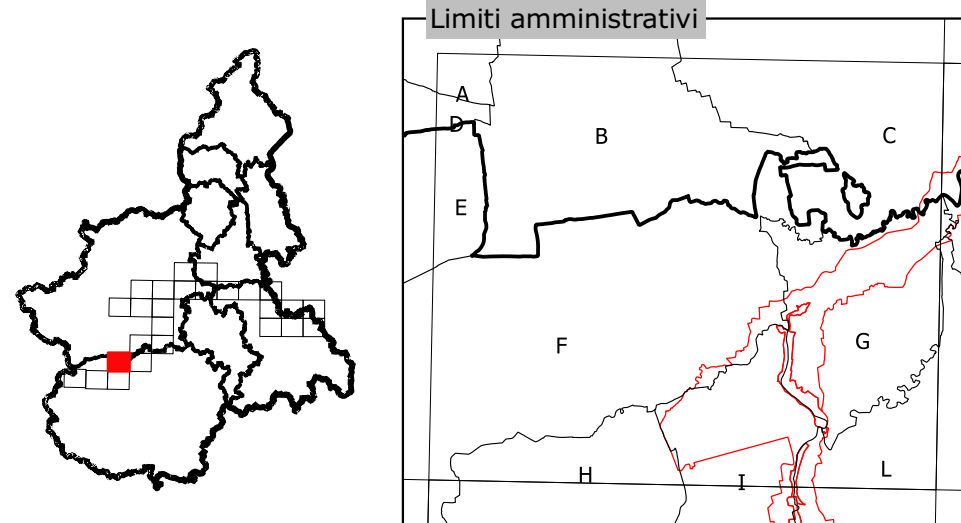


**RETE ECOLOGICA REGIONALE  
SISTEMA REGIONALE DELLE AREE PROTETTE**

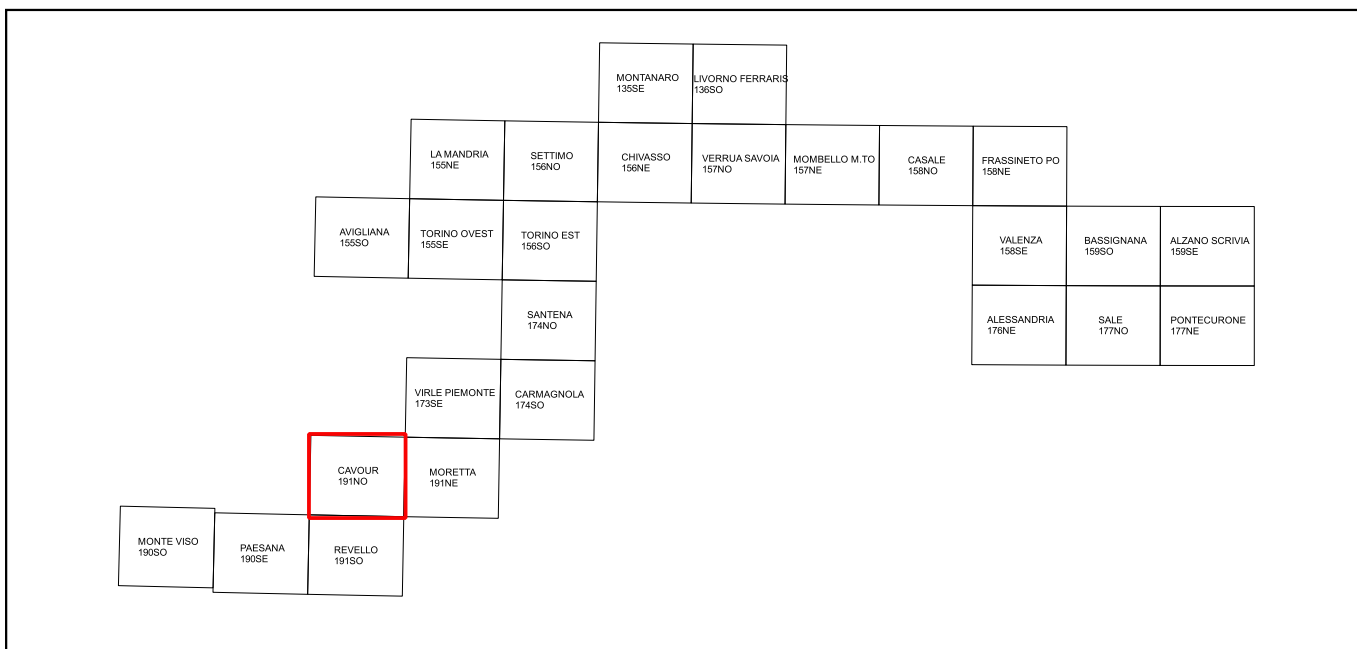
**AREE NATURALI PROTETTE, AREA CONTIGUA  
E ZONA NATURALE DI SALVAGUARDIA  
DELLA FASCIA FLUVIALE DEL PO**

**CAVOUR**


TAVOLA 191NO



- A Provincia di TORINO
- B Comune di Carrigione Fenile
- C Comune di Cavour
- D Comune di Villafranca Piemonte
- E Comune di Ebbiano
- F Provincia di CUNEO
- G Comune di Bagnolo Piemonte
- H Comune di Barge
- I Comune di Carle'
- L Comune di Ervie
- M Comune di Revello
- N Comune di Saluzzo



Scala 1:25.000



Riduzione da scala 1:10.000

Elaborazione dati cartografici a cura del Settore Sviluppo sostenibile, Biodiversità e Aree naturali



Realizzazione ed allestimento cartografico a cura del **CSI**

**Legenda tematica**

- Confine
- Parco Naturale a gestione regionale
- Parco Naturale a gestione provinciale
- Parco Naturale a gestione locale
- Riserva Naturale a gestione regionale
- Riserva Naturale a gestione provinciale
- Riserva Naturale a gestione locale
- Zona Naturali di Salvaguardia e Aree contigue
- Riserva Speciale a gestione regionale

**Aree naturali protette, aree contigue e zone naturali di salvaguardia**

- c22 Riserva naturale di Paracollo, Ponte pesci vivi
- c22bis Riserva naturale delle Boudre
- f6 Area contigua della Fascia Fluviale del Po - tratto cuneese

