

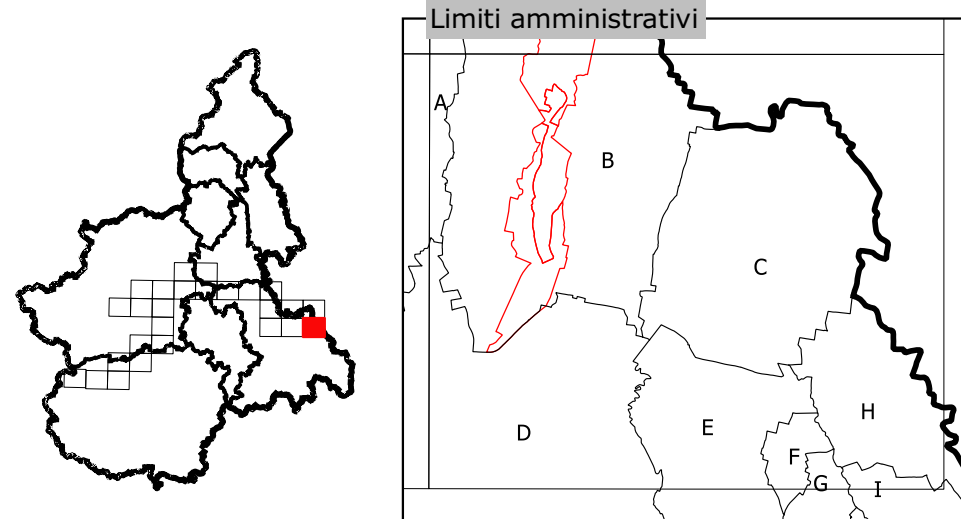


**RETE ECOLOGICA REGIONALE
SISTEMA REGIONALE DELLE AREE PROTETTE**

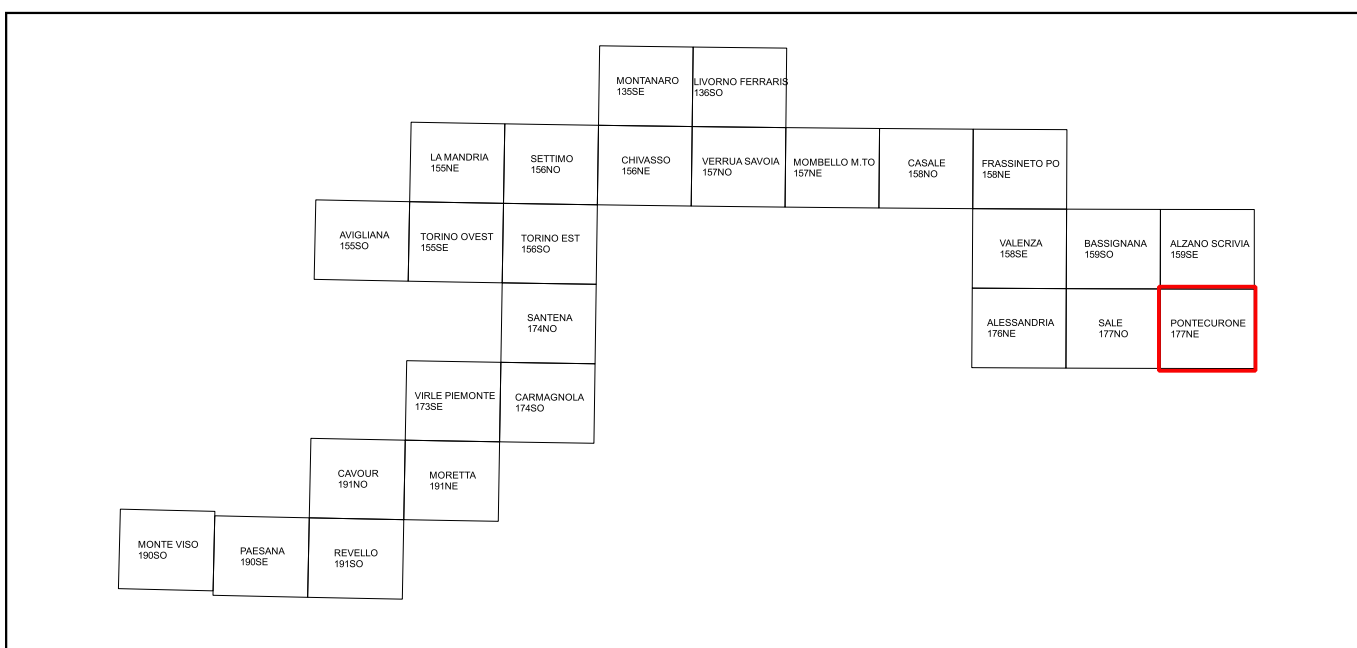
**AREE NATURALI PROTETTE, AREA CONTIGUA
E ZONA NATURALE DI SALVAGUARDIA
DELLA FASCIA FLUVIALE DEL PO**

PONTECURONE

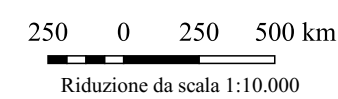
TAVOLA 177NE



Provincia di ALESSANDRIA
Comune di Sale
Comune di Castelnuovo Scrivia
Comune di Pontecurone
Comune di Tortona
Comune di Vigazzone
Comune di Castellar Guidobono
Comune di Volppegino
Comune di Casalinozzo
Comune di Volpedo



Scala 1:25.000



Elaborazione dati cartografici a cura del Settore Sviluppo sostenibile, Biodiversità e Aree naturali



Realizzazione ed allestimento cartografico a cura del **CSI**

Legenda tematica

- Confine
- Parco Naturale a gestione regionale
- Parco Naturale a gestione provinciale
- Parco Naturale a gestione locale
- Riserva Naturale a gestione regionale
- Riserva Naturale a gestione provinciale
- Riserva Naturale a gestione locale
- Riserva Speciale a gestione regionale
- Zone Naturali di Salvaguardia e Aree contigue

Aree naturali protette, aree contigue e zone naturali di salvaguardia

c39bis Riserva naturale Castelnuovo Scrivia
f5 Area contigua della Fascia Fluviale del Po piemontese

